



# KLØVERSTIERNE

## – find lykken i det fri

### Grøn Kløversti 2,1 km

*Den grønne Kløversti er en enkel og spændende sti, der fortæller sin egen historie om forstadskulturen i Brøndby. Hvor der engang var landsbysamfund og åbne marker vidner stien i dag om forvandlingen til moderne forstad med højhuse, infrastruktur, butikstov, skoler og et aktivt fritidsliv*

Den grønne Kløversti bringer dig helt tæt på forstadens nye og gamle historie og den rivende udvikling, som Brøndby har gennemgået fra landbrugssamfund til moderne forstad. Brøndby blev et billede på det gode liv med nye boliger, arbejde og mulighed for fritidsliv i umiddelbar nærhed.

Allerede inden Anden Verdenskrig var man klar over, at der kom en befolkningsekspllosion, og der var brug for flere boliger. Mange i København boede tæt i små, mørke og fugtige lejligheder. Men der manglede også byggematerialer og den traditionelle måde at bygge på var for dyr og langsom. Løsningen blev montagebyggeri, som byggeriet omkring Nygårds Plads er et af de første eksempler på. Vestbad, som åbnede i 1958, er også et eksempel på, at det gode liv i forstaden ikke alene bød på gode boligforhold men også på muligheden for et rigt fritids- og friluftsliv.

### Blå Kløversti 5,5 km

*Den blå Kløversti er en varieret sti, der byder på en tidsrejse fra den idylliske Brøndbyøster landsby med historiske rødder til den moderne forstad. Turen fører også gennem Brøndbys naturskønne og rekreative områder med meget forskelligartede skovlandskaber*

Udgravninger viser, at Brøndbyøster Landsby har ligget samme sted siden middelalderen. Den blå Kløversti passerer både gamle og nye institutioner som fx Rytterskolen fra 1700-tallet og den nye Politiskole.


Den blå Kløversti er også meget grøn. For noget af det, der overrasker mange, som kommer til Brøndby, er kommunens mange naturskønne områder. Et af de grønne områders kronjuveler er de to skove Brøndby-skoven og Bakkeskoven.

Den blå sti løber blandt andet gennem Bakkeskoven, der har fået navn efter Bakkegården, som i sin tid dyrkede de marker, skoven nu ligger på. Det er en skov med åbne sletter, som Stuebjerg, Tjørnebjerg og Grisekæret. Ruten fortsætter over i Brøndbyskoven, som i sin tid blev plantet for at skærme den gamle landsby mod det omkringliggende nybyggeri.

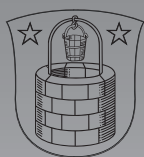
kløversti.dk



Kløverstierne i Danmark er blevet til i et samarbejde mellem Danmarks Idræts-Forbund, Danske Gymnastik- og Idrætsforeninger, Dansk Firma-Idrætsforbund, Fritidsrådet og 10 pilotkommuner i 2011. Udviklingen af stierne er finansieret af Norda-fonden og Tips- og Lottonumre til Fritidsliv. Mere information om Kløverstierne, deres forløb og sevärdigheder kan findes via



## KLØVERSTIERNE i Brøndby Kommune



Velkommen på Kløverstierne, som er for dig, der vil ud i det fri og kombinere oplevelser og frisk luft med motion.

Du kan vælge den grønne Kløversti på 2,1 km, den blå på 5,5 km, den røde på 7,6 km eller den sorte på 14,8 km.

Her i folderen kan du lade dig inspirere til valg af rute og bruge den som en guide undervejs.

### Rød Kløversti 7,6 km

*Den røde Kløversti er en alsidig sti, der både går gennem den moderne forstad, fra nye parcelhuskvarterer til koncentreret højhusbyggeri, og gennem et fantastisk stykke natur- og kulturhistorie langs Vestvolden*

Den røde Kløversti tager dig med på en rejse i hverdagslivet, som det udspiller sig i Brøndby. Her bor mange forskellige mennesker i mange forskellige boliger. Parcelhuskvarterer og store villaer ligger side om side med almennyttige boliger og højhuse, der er vokset frem og i dag står som vidnesbyrd på den forskellighed, som er kernen i forstadslivet.

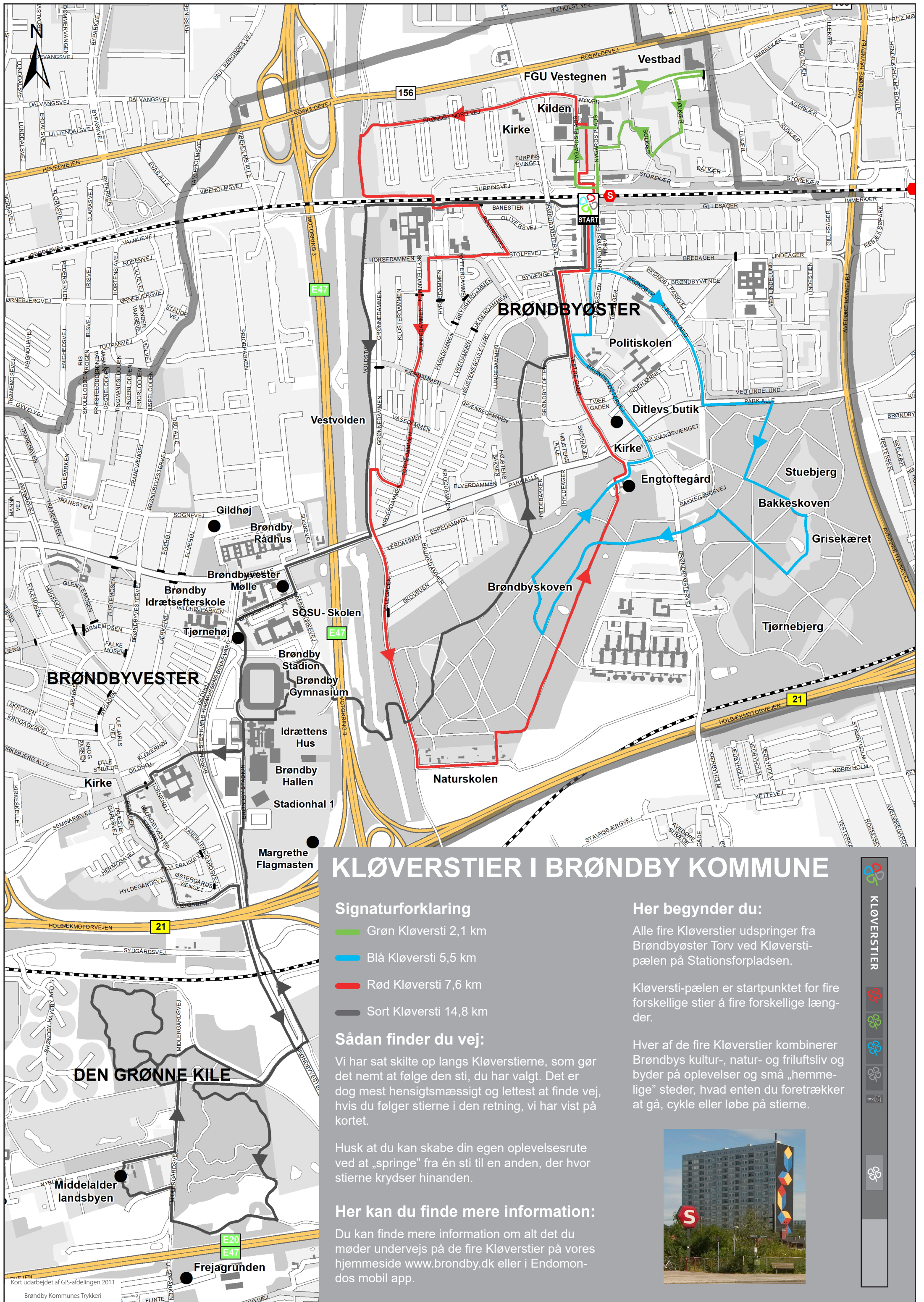
Vestvolden, der er en del af Københavns Befæstning, ligger som et grønt bælte fra Roskildevej i nord til Hvidovre i syd klos op af de moderne beboelseskvarterer. Den 3 km lange strækning blev anlagt efter at Danmark i 1864 havde tabt til tyskerne. Det danske forsvar var håbløst underlegent og der måtte udvikles en ny forsvarsstrategi. Det tog 2000 mand fire år at bygge Vestvolden med skovl, spade og trillebør. Vestvold-anlægget kom aldrig rigtig i brug militært. Der er dog fokus på at udvikle og bevare det som rekreativt område og national kulturarv.

### Sort Kløversti 14,8 km

*Den sorte Kløversti er den lange sti og kulturhistoriske fortælling om udviklingen af Brøndby fra landsbyer til en moderne forstad. Stiens mange bygninger og grønne åndehuller vidner om spændvidden, som præger forstaden – et resultat af planlægning af boligmassen og de kunst-, kultur- og naturoplevelser, der er strøet rundt om langs stien*

At gå tur langs den sorte Kløversti er som at tage på en tidsrejse. Man starter i det moderne Brøndby og bevæger sig så gennem landsbyerne, som har rødder tilbage til middelalderen. Turen fortæller også historien om en forstad i vækst, når man langs den sorte sti passerer rådhuset, der blev bygget da indbyggertallet i Brøndby steg fra 5.000 i 1950 til 25.000 i 1964. Også Brøndbys mange uddannelsesinstitutioner og idrætsanlæg vidner om et samfund med fokus på det gode liv i forstaden. Et liv, som ikke bare handler om bedre boligforhold, men også om lige muligheder for alle og med både kultur- og friluftoplevelser indenfor rækkevidde.

Også mødet med naturen står centralt, når man bevæger sig gennem et andet grønt bælte i Brøndby. Det var her midt i Den grønne Kile, at ideen om at skabe en kopi af en middelalderlandsby opstod. Med kirke, smedje, spindeværksted og pottemager skildrer landsbyen livet, som det foldede sig ud for adskillige hundrede år siden.



# KLØVERSTIER I BRØNDBY KOMMUNE

## Signaturforklaring

- Grøn Kløversti 2,1 km
- Blå Kløversti 5,5 km
- Rød Kløversti 7,6 km
- Sort Kløversti 14,8 km

## Sådan finder du vej:

Vi har sat skilte op langs Kløverstierne, som gør det nemt at følge den sti, du har valgt. Det er dog mest hensigtsmæssigt og lettest at finde vej, hvis du følger stierne i den retning, vi har vist på kortet.

Husk at du kan skabe din egen oplevelsesrute ved at „springe“ fra én sti til en anden, der hvor stierne krydser hinanden.

## Her kan du finde mere information:

Du kan finde mere information om alt det du møder undervejs på de fire Kløverstier på vores hjemmeside [www.brøndby.dk](http://www.brøndby.dk) eller i Endomondo mobil app.

## Her begynder du:

Alle fire Kløverstier udspringer fra Brøndbyøster Torv ved Kløversti-pælen på Stationsforpladsen.

Kløversti-pælen er startpunktet for fire forskellige stier á fire forskellige længder.

Hver af de fire Kløverstier kombinerer Brøndbys kultur-, natur- og friluftsliv og byder på oplevelser og små „hemmelige“ steder, hvad enten du foretrækker at gå, cykle eller løbe på stierne.



Kort udarbejdet af GIS-afdelingen 2011  
Brøndby Kommunes Trykkeri